

Factura Pequeño Contribuyente

DAVID EMANUEL, LORENZO HERRERA

Nit Emisor: 107180626

DAVID LORENZO

20 CALLE 33-66 A COLONIA VILLA HERMOSA 1, zona 7, San Miguel
Petapa, GUATEMALA

NIT Receptor: 3440958

Nombre Receptor: INSTITUTO GEOGRAFICO NACIONAL

Dirección comprador: AVENIDA LAS AMÉRICAS 5-76 ZONA 13, CIUDAD
DE GUATEMALA

NÚMERO DE AUTORIZACIÓN:

69ABF4E4-0FB8-4EE5-BD4B-860FBEEC0B32

Serie: 69ABF4E4 Número de DTE: 263737061

Numero Acceso:

Fecha y hora de emisión: 31-jul-2024 08:35:25

Fecha y hora de certificación: 02-jul-2024 08:35:25

#No	B/S	Cantidad	Descripción	Precio/Valor unitario (Q)	Descuentos (Q)	Otros Descuentos(Q)	Total (Q)	Impuestos
1	Servicio	1	Pago de honorarios por servicios técnicos prestados al Instituto Geográfico Nacional, del Ministerio de Agricultura, Ganadería y Alimentación, durante el período correspondiente del 01 de julio de 2024 al 31 de julio de 2024, según contrato administrativo número 2024-202-1-3-22, Acuerdo Ministerial de Aprobación número RH-029-202-1-2024.	8,000.00	0.00	0.00	8,000.00	
TOTALES:					0.00	0.00	8,000.00	

CANCELADO


* No genera derecho a crédito fiscal

Datos del certificador


Superintendencia de Administración Tributaria NIT: 16693949

Razón: que se registra para hacer constar que la factura que precede, Serie 69ABF4E4, número de DTE 263737061 de fecha 31 de julio de 2024, emitida por David Emanuel Lorenzo Herrera, ampara el pago por servicios técnicos; correspondiente al mes de julio del año 2024, según contrato administrativo número 2024-202-1-3-22 y Acuerdo Ministerial de Aprobación número RH-029-202-1-2024. Conste, Guatemala, 31 de julio del año 2024.



(f) 
David Emanuel Lorenzo Herrera
CPI: 3736128420101



(f) 
Firma y sello del Responsable de la
Verificación de los Servicios Contratado

Ing. Oscar Cruz Ramos
Jefe de la División de Geodesia
Instituto Geográfico Nacional

Vo.Bo.

Ing. Agr. Daunno Walther Chew Dávila
Director

Instituto Geográfico Nacional -IGN-



"Contribuyendo por el país que todos queremos"



Identificador Documento del Verificador
Integrado No:
1719931002086

Fecha de Generación:
Jul 2, 2024, 8:36 AM

Detalle de Documentos

Tipo Documento:	FEL
Fecha Emisión:	31/07/2024 08:35:25
Emisor:	107180626
Agente de Retención:	No es agente de retención.
Establecimiento:	DAVID LORENZO
Receptor:	3440958-INSTITUTO GEOGRAFICO NACIONAL
Monto Total:	GTQ GTQ 8000.000000
No. de Acceso:	0
Autorización:	69ABF4E4-0FB8-4EE5-BD4B-860FBEEC0B32
Serie:	69ABF4E4
Número del DTE:	263737061
Acuse de recibido:	FCID202420240702T08:35:2506:0069ABF4E40FB84EE5BD4B860FBEEC0B32
Fecha de la consulta:	02/07/2024 08:36:37
Estado:	Activo



SITUACIÓN DEL CONTRIBUYENTE:

NO PRESENTA INCUMPLIMIENTOS

AI 02/07/2024 08:36:48



CONTRIBUYENTE Y/O EMISOR	
NIT	107180626
NOMBRE	DAVID EMANUEL, LORENZO HERRERA
RESUMEN	
TIPO DE INCUMPLIMIENTO	
¡FELICITACIONES! NO PRESENTA INCUMPLIMIENTOS TRIBUTARIOS	
El no presentar incumplimientos, no garantiza que el contribuyente pueda obtener la "Solvencia Fiscal", ya que el proceso de emisión de la misma, considera otras obligaciones no incluidas en el Verificador Integrado.	

Para actualizar tus Datos de RTU, así como verificar el detalle de las declaraciones presentadas puedes hacerlo en Agencia Virtual ingresando Usuario y Contraseña, si aún no tienes tu contraseña, ingresa a <https://portal.sat.gob.gt/portal/> selecciona Agencia Virtual en la opción "Solicitar Usuario", luego preséntate a una Agencia u Oficina Tributaria o llama al Contac Center de la SAT, teléfono 1550.



Verifique la validez de la presente consulta

INFORME MENSUAL DE ACTIVIDADES REALIZADAS

No. Contrato Administrativo		2024-202-1-3-22
No. de Acuerdo Ministerial de Aprobación de Contrato:		RH-029-202-1-2024
Tipo de Servicios:		Técnicos
Nombres y apellidos de la persona contratista:		David Emanuel Lorenzo Herrera
Plazo de Contratación	Del: 03/01/2024	Al: 31/08/2024
Período de este Informe:	Del: 01/07/2024	Al: 31/07/2024
Monto a Pagar: Ocho mil quetzales		Q.8,000.00
Prestados en:		Instituto Geográfico Nacional

Señor Ministro de Agricultura, Ganadería y Alimentación:

A continuación, se detallan las actividades y avances gestionados durante el periodo de la contratación:


Descripción de actividades según TDR	Informes de actividades realizadas	Avance	
		Cuantitativo	Cualitativo
1) Servicios técnicos para colaborar con la digitalización de documentos análogos e información geodésica que le sea requerida.	Colaboré con servicios técnicos en la digitalización de las fichas descriptivas de bancos de marca de la línea "C1-1-1", de tercer orden, del BM C1-1-6 al BM C-1-1-13.	100%	Finalizado
2) Servicios técnicos para colaborar en comisiones de campo al interior del país que le sean asignadas, para el debido cumplimiento de los objetivos de la División.	Colaboré con servicios técnicos para la comisión de campo de Geoposicionamiento de vértices geodésicos del bloque oeste en el departamento de Huehuetenango.	100%	Finalizado

3) Servicios técnicos para colaborar con los documentos relacionados con datos Geodésicos en atención a solicitudes.	Colaboré con servicios técnicos para atender requerimientos de los usuarios siguientes: Torres Roosevelt y Macizo.	100%	Finalizado
4) Servicios técnicos para colaborar con el proceso de digitación de información técnica obtenida en trabajo de campo.	Colaboré con servicios técnicos realizando digitalización de las fichas de descripción trabajo de Geoposicionamiento de vértices geodésicos del bloque oeste del departamento de Huehuetenango.	100%	Finalizado
5) Otras actividades relacionadas con el servicio contratado o que le sean asignadas por la autoridad superior.	Colaboré participando en la mesa de trabajo del Diplomado “La Transformación está en Mí” la cual fue coordinada por la Dirección de Recursos Humanos del MAGA.	35%	En Proceso
	Colaboré con servicios técnicos en recibir capacitación por parte de los colaboradores de la División de Geodesia para poder centrar y nivelar el trípode correctamente.	25%	En Proceso

	Colaboré con servicios técnicos ordenando las tarjetas de las diferentes líneas de los bancos de marca en los ficheros que se encuentran en la División de Geodesia.	45%	En Proceso
--	--	-----	------------


El presente informe describe lo actuado por el suscrito, en cumplimiento a las actividades desarrolladas durante el periodo de la contratación, y acorde a los términos de referencia de la misma.

Atentamente,

(F) 
David Emanuel Lorenzo Herrera
DPI: 3736128420101
Celular: 5526-8128


Se hace constar que las actividades descritas en este informe responden a lo estipulado en el contrato administrativo y sus respectivos términos de referencia, y se encuentran recibidos de conformidad, por lo que autorizo a quién corresponda, para que procedan al trámite de pago de los honorarios correspondientes.



(F) 
Firma y sello del Responsable de la
Verificación de los Servicios Contratados

Ing. Oscar Cruz Ramos
Jefe de la División de Geodesia
Instituto Geográfico Nacional

Vo.Bo.


Ing. Agr. Daunno Walther Chew Davila
Director
Instituto Geográfico Nacional -IGN-

